

FÖRSLAG TILL BYGGNADSPAN
ÖVER DELAR AV FASTIGHETERNA


BRÄCKE NEDRE 2³, 2⁴, 2⁷, 2¹², 2¹⁷ m.fl.

I KVILLE SOCKEN OCH KOMMUN
AV GÖTEBORGS OCH BOHUS LÄN
UPPRÄTTAT ÅR 1967 AV

Folke Dahlander /FOLKE DAHLANDER/
LANTMÄTARE

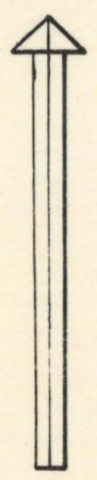
Lennart Gustafson /LENNART GUSTAFSON/
LANTMÄTARE

SKALA 1:2000



BETECKNINGAR

- Fastighetsgräns
- Väg
- ~~~~~ Bäck
- Staket
- ◆◆◆ Kraftledning
- ===== Stenmur
- Agoslagsgränser
- ☒ Bonings- resp. uthus
- Brunn
- Polygonpunkt
- Gränspunkt
- ~ Nivåkurvor
- || Åker och äng

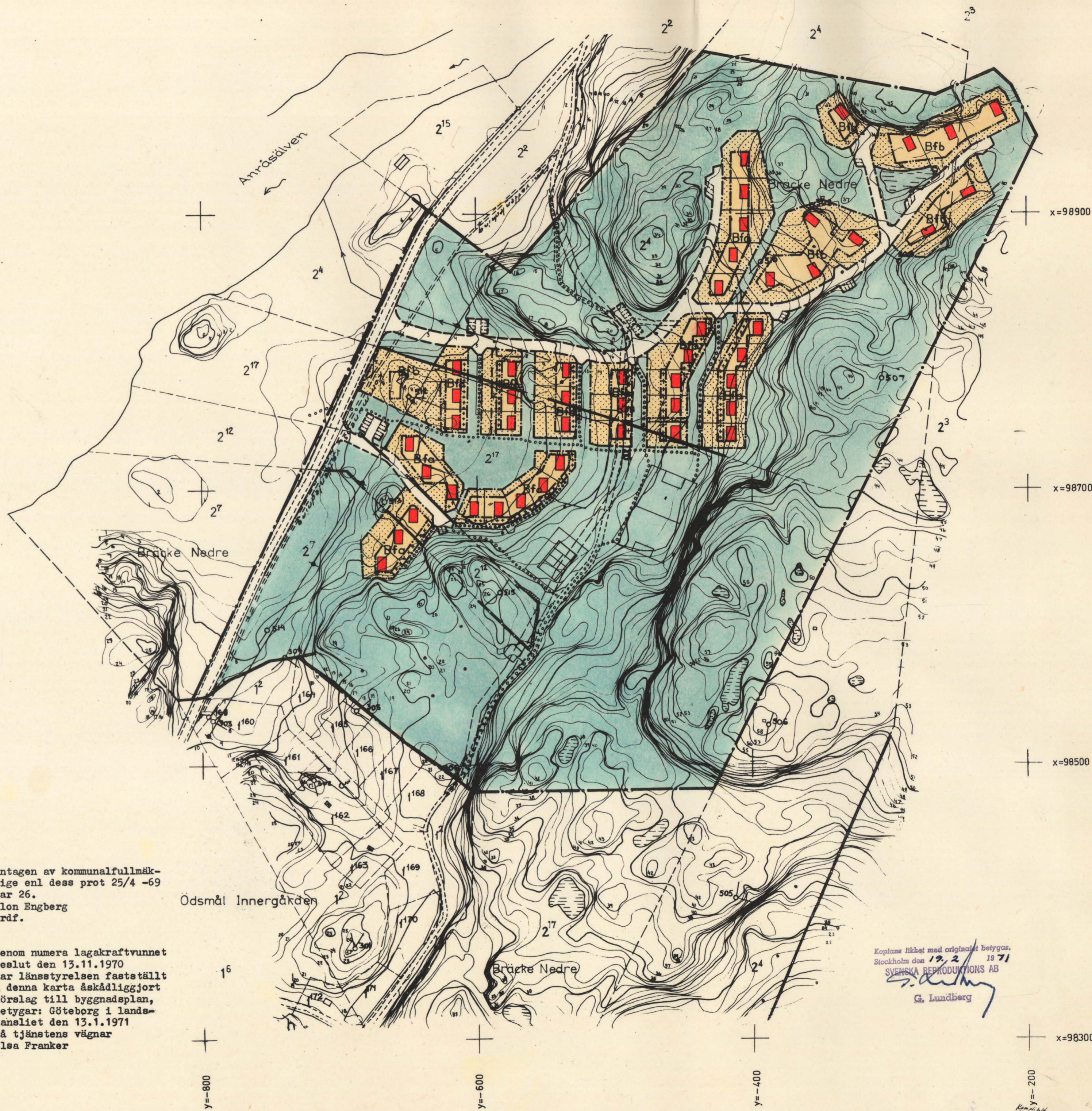


Byggnadsplanen

- Plangräns
- Områdesgräns
- Bestämmelsegräns
- Illustrationslinjer, ej avsedda att fastställas
- BF Område för bostadsändamål, fristående hus i en våning
- Allmän plats, "park"
- "väg"
- Mark som ej får bebyggas
- för uthus
- ledningar
- a.b Beteckningar avseende tomtplats storlek, byggnads läge m.m.
- Illustrerat byggnadsläge
- Körbart gångstråk
- Enklare

Antagen av kommunalfullmäktige enl dess prot 25/4 -69 par 26.
Elon Engberg ordf.

Genom numera lagkraftvunnet beslut den 13.11.1970 har länsstyrelsen fastställt å denna karta åskådliggjort förslag till byggnadsplan, betygar: Göteborg i landskansliet den 13.1.1971 På tjänstens vägnar Elsa Franker



Kopians likhet med originalt betygas.
Stockholm den 19. 2. 1971
SVENSKA REPRODUKTIONS AB
G. Lundberg

170.5: 120/1969 Kvillen 1973

1973:1 Kvillen pm